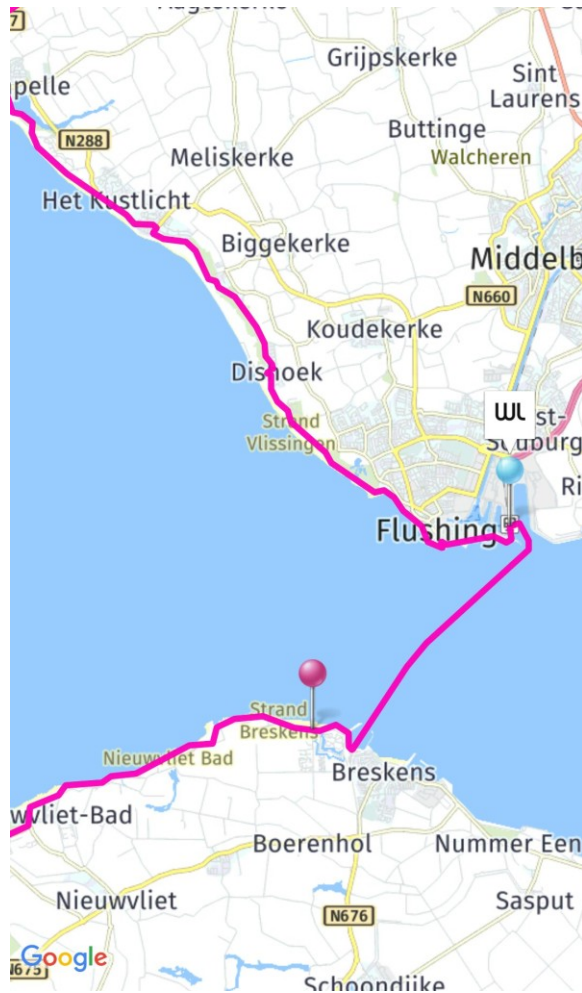

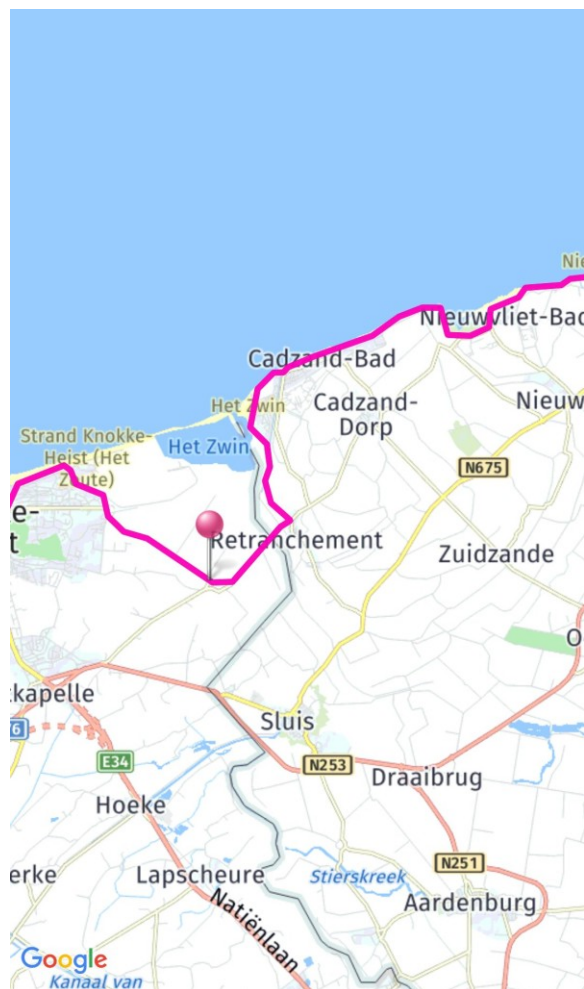


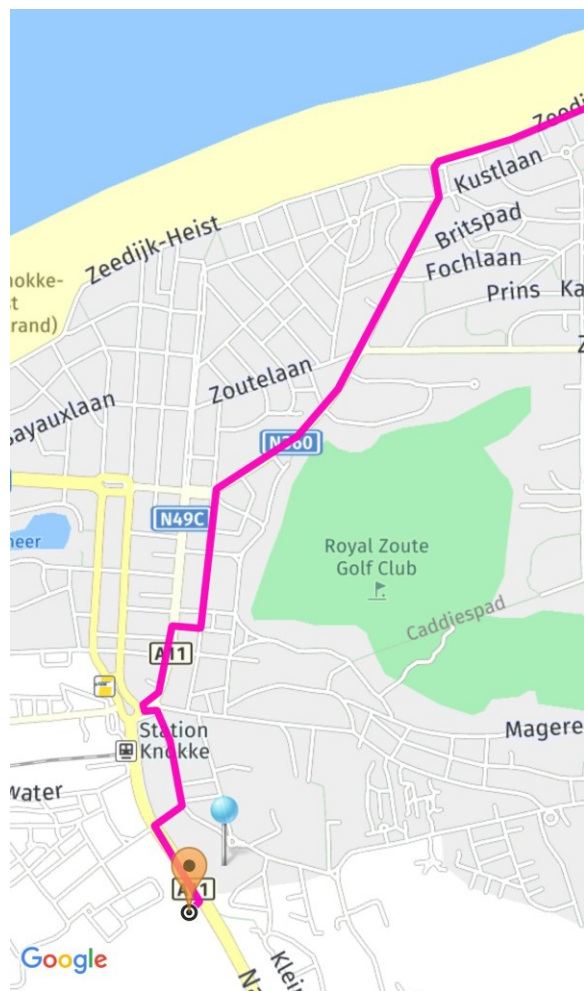
0.0	3.5	Vanaf Camping ← LF 1 → KP 73
3.5	0.5	KP 73 ► 72
4.0	7.7	KP 72 ► 70
11.7	8.6	KP 70 ► 04 (Oosterscheldekering)
20.3	1.6	KP 04 ► 03
21.9	3.1	KP 03 ► 30 (Veerse Gatdam)
25.0	3.5	KP 30 ► 27 (Breezand)
28.5	3.2	KP 27 ► 16
31.7	3.5	KP 16 ► 14
35.2	2.9	KP 14 ► 10 (Domburg)
38.1	7.4	KP 10 ► 40
45.5	0.9	KP 40 ► 42 (Westkapelle)
46.4	2.1	KP 42 ► 44 (Zoutelande)
48.5	4.1	KP 44 ► 80 ► 81



48.5	4.1	KP 44 ▶ 80 ▶ 81
52.6	3.7	KP 81 ▶ 88
56.4	2.9	KP 88 ▶ 86 (Vlissingen)
59.3		WL - P - Stationsplein Vlissingen
59.3	6.5	KP 86 ▶ 07 (fiets/voet veer Vaart elk half uur)
65.8	1.5	KP 07 ▶ 20 (Breskens)
67.3	4.0	KP 20 ▶ 14 Half verhard
71.3	1.2	KP 14 ▶ 83
72.5	1.5	KP 83 ▶ 10
74.1	1.5	KP 10 ▶ 37
75.6	4.5	KP 37 ▶ 32 (Cadzand-Bad) Buitenzijde dijk.
80.1	2.2	KP 32 ▶ 29 fp → bij hotel Wielingen



- 80.1 2.2 **KP 32 ► 29** fp → bij hotel
Wielingen
- 82.3 1.8 **KP 29 ► 30** (Retranchement)
- 84.1 1.9 **KP 30 ► 50**
- 86.0 0.5 **KP 50 ► 59**
- 86.5** 2.7 **KP 59 ► 49**
- 89.2 0.2 **KP 49 ► 45**
- 89.2 0.2 **KP 45 ► 04**
- 89.7 1.1 Bij KP 04 ← **Bronlaan**
- 90.8 0.1 Ew ← **Kustlaan** en direct →
- 90.9 1.1 ←fp (Boulevard)
- 92.0 0.1 Na Albertplein ←
- 92.1 0.5 Schuin → **Elisabetlaan**
- 92.6 0.6 Ronde recht oversteken
- 93.2 0.4 bij **KP 68** ← ri **KP 62**




93.2 0.4 bij **KP 68** ← ri **KP 62**
Piers de Raveschootlaan

93.4 0.1 → **Alfred Verweeplein**

93.5 0.3 ← **Lippenslaan**

93.8 0.3 Rot 2^e re **Smedenstraat**

94.1 0.1 → **Nieuwstraat**

94.1  **SM Smedenstraat, Knokke-Heist**

94.2 0.3 ← **Natiënlaan**

94.5 0.1 → **Camping**

Camping **Holiday Village**

[A] Natiënlaan 70-72, 8300 Knokke,

[T] +32 50 60 12 03

[W] www.holidayknokke.be